



REGIONE MARCHE
COMUNE DI MONTE CAVALLO
PROVINCIA DI MACERATA

EVENTI SISMICI 2016 - O.C.S.R. N.56 DEL
10.05.2018 - LAVORI DI "DEMOLIZIONE E
RICOSTRUZIONE LOCALE COMMERCIALE ED
ABITAZIONE

**PROGETTO ARCHITETTONICO
STATO ATTUALE**

ELABORATO:	PIANTE	TAV. 2
		SCALA 1:100
COMMITTENTE:	COMUNE DI MONTE CAVALLO	
LOCALITÀ:	VIA ROMA N. 17 - MONTE CAVALLO	FOGLIO 17 P.LLE 234-303
IL PROGETTISTA:	DOTT.ARCH. PIERLUIGI SALVATI  <i>Dr. Arch. Pierluigi Salvati</i>	DATA: NOVEMBRE 2019
COLLABORATORE:	GEOM. DIEGO BATTISTELLI  ASSISTENTE TECNICO SCIENTIFICO <i>Geom. Diego Battistelli</i>	

IL RESPONSABILE
DELL'UFFICIO TECNICO: PIETRO CECOLI

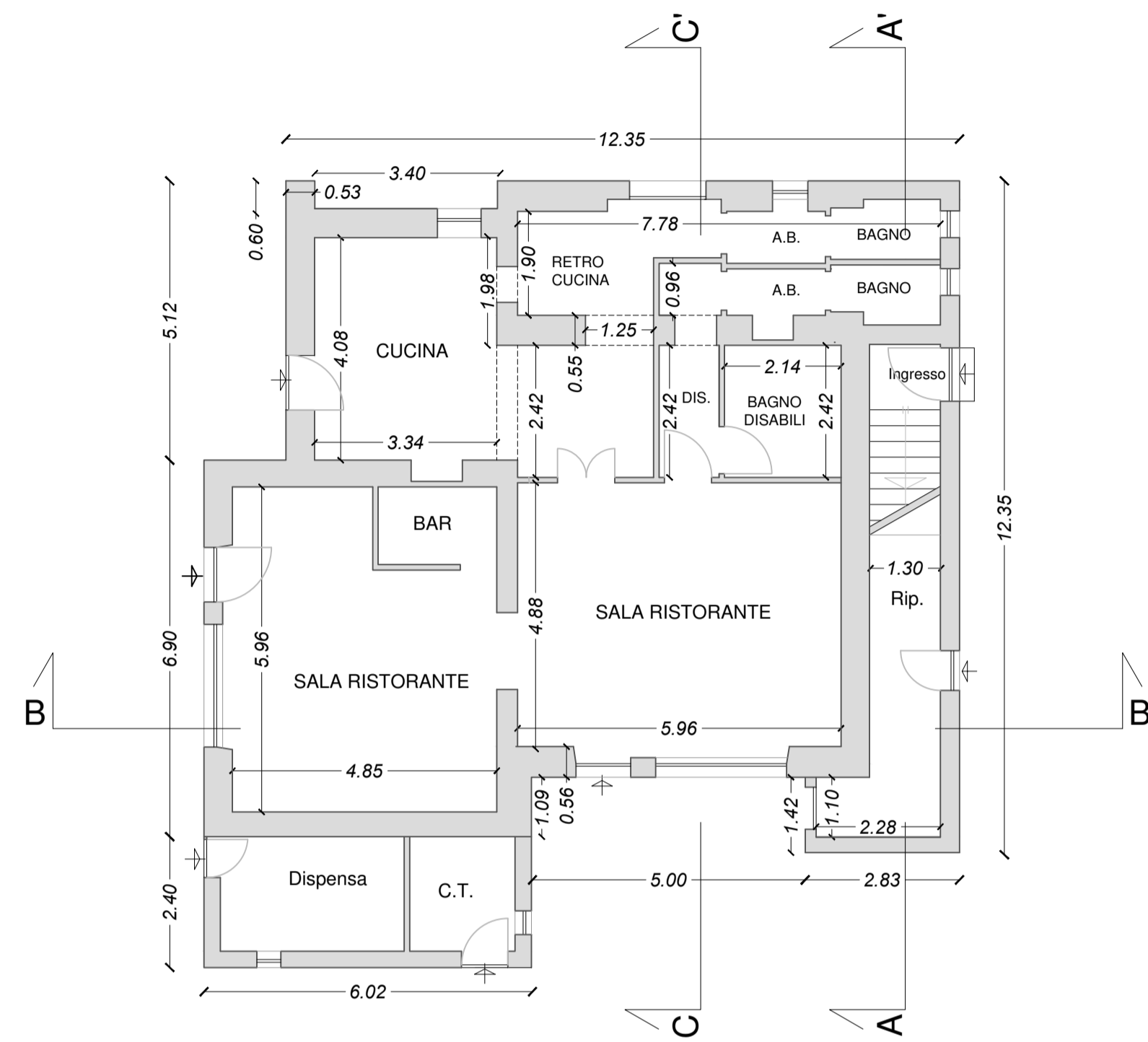
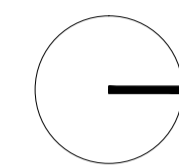


REGIONE MARCHE
COMUNE DI MONTE CAVALLO
PROVINCIA DI MACERATA

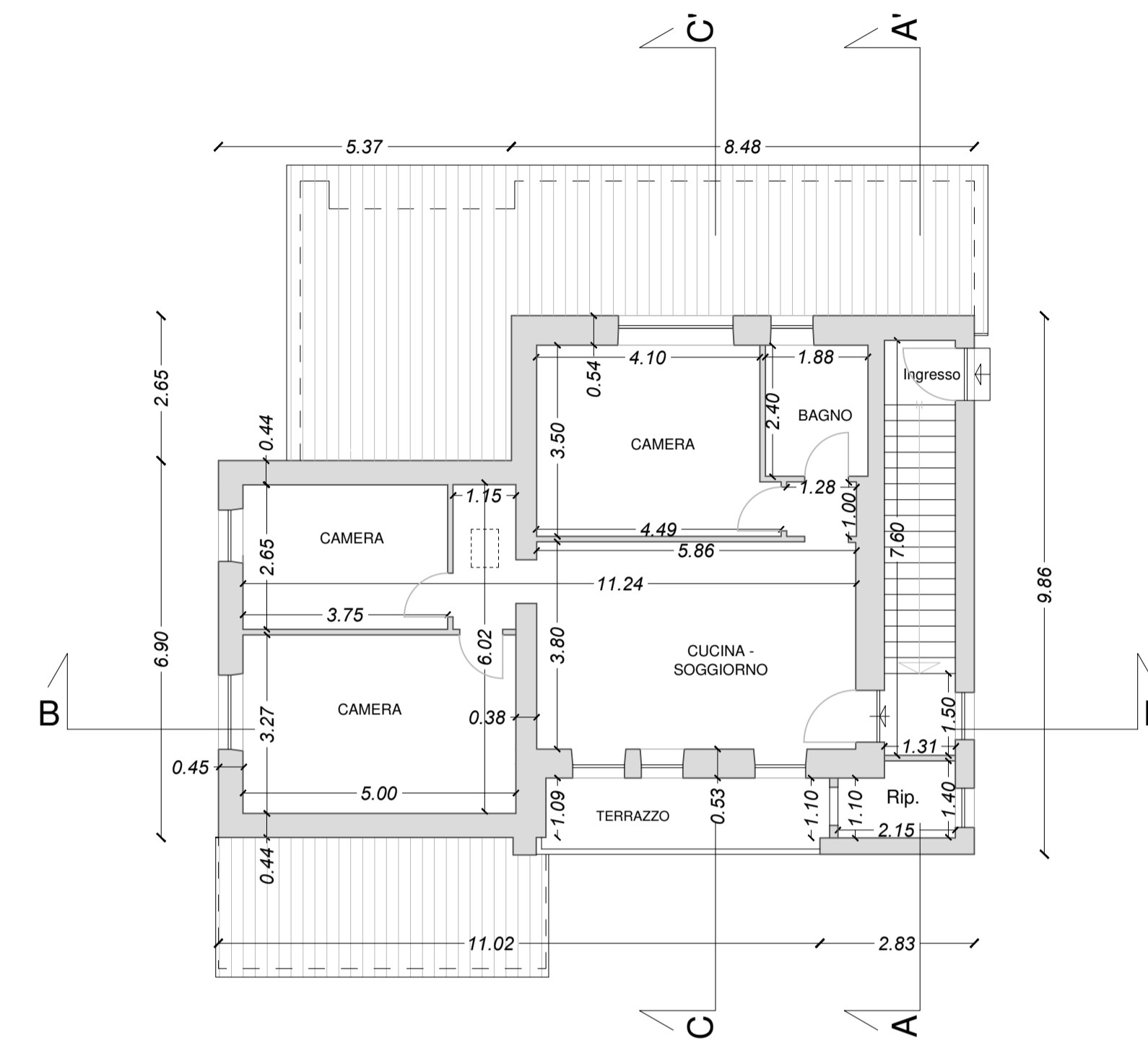
EVENTI SISMICI 2016 - O.C.S.R. N.56 DEL
10.05.2018 - LAVORI DI "DEMOLIZIONE E
RICOSTRUZIONE LOCALE COMMERCIALE ED
ABITAZIONE

**PROGETTO ARCHITETTONICO
STATO ATTUALE**

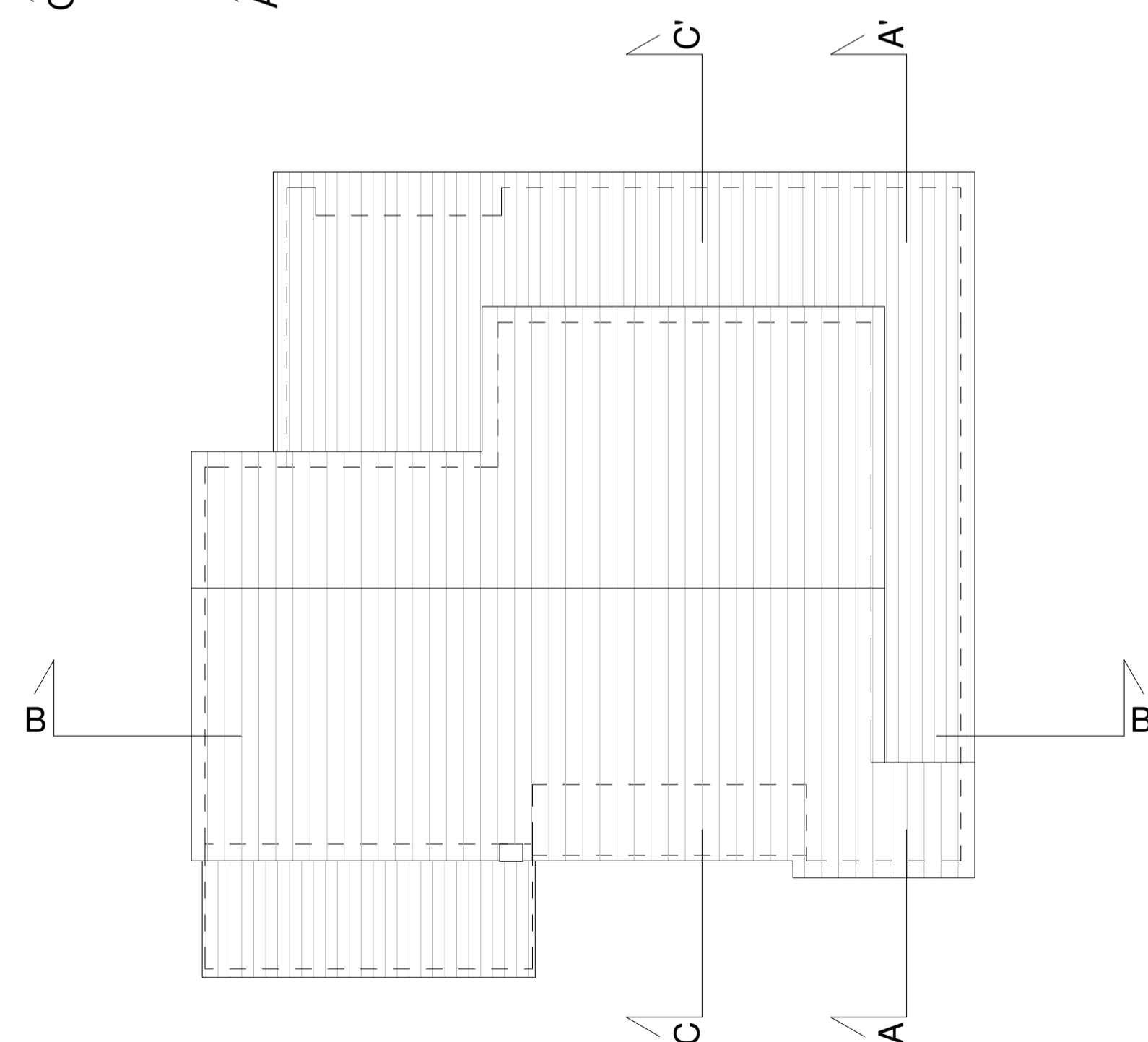
ELABORATO:	PIANTE	TAV. 2
		SCALA 1:100
COMMITTENTE:	COMUNE DI MONTE CAVALLO	
LOCALITÀ:	VIA ROMA N. 17 - MONTE CAVALLO	FOGLIO 17 P.L.L.E 234-303
IL PROGETTISTA:	DOTT. ARCH. PIERLUIGI SALVATI	DATA: NOVEMBRE 2019
COLLABORATORE:	GEOM. DIEGO BATTISTELLI	
IL RESPONSABILE DELL'UFFICIO TECNICO:	PIETRO CECOLI	



PIANTA PIANO TERRA



PIANTA PIANO PRIMO



PIANTA COPERTURA